



## Memoria de reunión de coordinación con el Comité Ampliado del ACLAP

*“Conservando la biodiversidad por medio del manejo sostenible de paisajes productivos en Costa Rica”*

**Fecha: martes 21 de abril del 2020**

**Reunión virtual**

**Hora: 8:30 am a 11:30 am**

**Nombre: Reunión de comité técnico componente ACLAP**

### Participantes:

1. Ronald Chan, SINAC
2. Gravin Villegas, SINAC
3. Miriam Miranda, PNUD
4. Milena Obando
5. María José Elizondo, PNUD
6. Guillermo Alvarado, PNUD
7. Darío Aramburo, PNUD
8. Jose Daniel Estrada, PNUD
9. Elena Vargas, PNUD
10. Juan Herrera, PNUD
11. Marlon Alfaro, PNUD
12. Jorge Picado, PNUD
13. Rafaella Sánchez
14. Kifah Sasa, PNUD
15. Jeffrey Hernández, SINAC
16. Oscar Rojas, SINAC,
17. Rolando Rodríguez, SINAC
18. Pablo Sánchez, SINAC

	Milena Obando	
	Darío Invitado	
	Elena Vargas	
	Gravin Invitado	
	Guillermo Alvarado	
	Jorge Picado	
	Jose Estrada	
	Juan Herrera	
	Mariajose Elizondo	
	Marlon Alfaro	
	Miriam Miranda Organizador	
	Oscar Rojas Invitado	
	Rafaella Sanchez	
	Rolando Rodríguez Invitado	
	Ronald Chan Invitado	

### Objetivo:

Dar a conocer los avances, resultados y el AWP 2020 al Comité Técnico del componente ACLAP.

### AGENDA

1. Informe de avances 2020
2. Espacio para consultas

### Resultados esperados:



- El comité técnico del componente ACLAP conoce los avances y resultados del proyecto durante el I trimestre 2020.

Memoria de reunión de coordinación con el Comité Ampliado del ACLAP

*“Conservando la biodiversidad por medio del manejo sostenible de paisajes productivos en Costa Rica”*


Tema por tratar	Desarrollo y acuerdos
<p><b>1. Presentación avances del proyecto en ACLAP 2019</b></p>	<p>La Sra. Miriam Miranda inicia la reunión y el Sr. Ronald Chan da la bienvenida.</p> <p>Darío Aramburo inicia con una presentación de los avances de las iniciativas socioproductivas financiadas por el Proyecto.</p> <p style="text-align: center;"><b>ASP: RFS Y PN Chirripó</b></p> <ul style="list-style-type: none"> <li>1- Coopeangeles-ADI</li> <li>2- Consorcio ASADA Jardín</li> <li>3- ADI La Ese</li> <li>4- ASODIPPRO (Savegre Abajo)</li> <li>5- Productores (as) ADI Pueblo Nuevo Rivas</li> </ul> <div style="display: flex; justify-content: space-around;">  </div> <div style="text-align: center; margin: 10px 0;">  <p><b>ASP:PN Chirripó</b></p> </div> <ul style="list-style-type: none"> <li>6- SACHA-INCHI/UTRAIPZ/Herradura</li> <li>7- Asoc Arrieros y Guías/San Gerardo</li> <li>8- ADI San José Rivas</li> <li>9- Fudebiol/Bambu/Quebradas</li> <li>10- Cámara Ganaderos ACGUS</li> <li>11- Corredor COBAS</li> <li>12- Coopecedral/ Cajón</li> <li>13- CONSORCIO ASADA San Pedro</li> <li>14- ADIs San Rafael y B. Los Ángeles</li> <li>15- ADIs Fátima y Zapotal</li> <li>16- Consorcio ADI San Jerónimo</li> </ul> <div style="display: flex; justify-content: space-around; margin-top: 10px;">  </div> <p style="text-align: center; margin: 10px 0;"><b>ASP: PILA-P</b></p> <ul style="list-style-type: none"> <li>17- AMAZONAS/Longo Mai</li> <li>18- APROCOME/CAFÉ/Altamira</li> <li>19- Corredor Río Cañas</li> <li>20- ADI La Lucha-ASOPRO (Luchita)</li> <li>21- AMANABIF/La Luchita</li> <li>22- ASOMOBI/Biolley</li> <li>23- ADI Biolley</li> <li>24- ASOPROLA-ADI ALTAMIRA</li> <li>25- ADI Boruca</li> </ul> <div style="display: flex; justify-content: space-around; margin-top: 10px;">  </div>

Memoria de reunión de coordinación con el Comité Ampliado del ACLAP  
 “Conservando la biodiversidad por medio del manejo sostenible de paisajes productivos en Costa Rica”

Tema por tratar	Desarrollo y acuerdos
	<p style="text-align: center;">ASP: PILA-P/ZP Las Tablas</p> <p>26-ADI Fila Tigre/Pittier                      27-Cámara Ganaderos                      CGIZS</p> <div style="display: flex; justify-content: space-around;">  </div> <p>María José Elizondo realiza la presentación del mapeo del uso de la tierra de las iniciativas</p> 



Memoria de reunión de coordinación con el Comité Ampliado del ACLAP  
 “Conservando la biodiversidad por medio del manejo sostenible de paisajes productivos en Costa Rica”

Tema por tratar	Desarrollo y acuerdos
	<p>Darío comenta sobre el avance en el tema de los viveros forestales.</p> <div style="display: flex; justify-content: space-between;"> <div style="width: 45%;">   </div> <div style="width: 50%;"> <h3 style="text-align: center;">Viveros forestales y productivos</h3> <ul style="list-style-type: none"> <li>• 1. Jardín Paramo:</li> <li>• 2. Coopeangeles</li> <li>• 3. La Ese</li> <li>• 4. Savegre</li> <li>• 5. FUDEBIOL</li> <li>• 6. COBAS</li> <li>• 7. Coopecedral</li> <li>• 8. San Rafael</li> <li>• 9. Fátima</li> <li>• 10. San Jerónimo</li> <li>• 11. UTRAIPIZ</li> <li>• 12. Asociación Arrieros</li> <li>• 13. Pueblo Nuevo</li> <li>• 14. CB Río Cañas</li> <li>• 15. Amazonas</li> <li>• 16. Aprocome</li> <li>• 17. Boruca</li> <li>• 18. Asomobi</li> <li>• 19. ASOPROLA</li> <li>• 20. ADIALSI</li> <li>• 21. Fila Tigre</li> <li>• 22. CGIZS</li> </ul>  </div> </div> <p>Es este tema, el Sr. Ronald Chan apunta que el establecimiento de los viveros generó al inicio del proyecto muchas dudas y temores, sin embargo, en vista de los resultados obtenidos, gracias al enfoque productivo con el que fueron abordados, han sido una experiencia muy exitosa y enriquecedora que se puede compartir y tomar en cuenta en futuros proyectos.</p> <p>Darío aporta que la participación de los funcionarios del SINAC, MAG y CORFOGA ha sido clave en el éxito de las iniciativas y de los viveros.</p>

Memoria de reunión de coordinación con el Comité Ampliado del ACLAP

“Conservando la biodiversidad por medio del manejo sostenible de paisajes productivos en Costa Rica”

Tema por tratar Desarrollo y acuerdos

Por su parte, Jorge Picado presenta los avances del Producto 2.5, relacionado con las Brigadas de Monitoreo Biológico participativo.

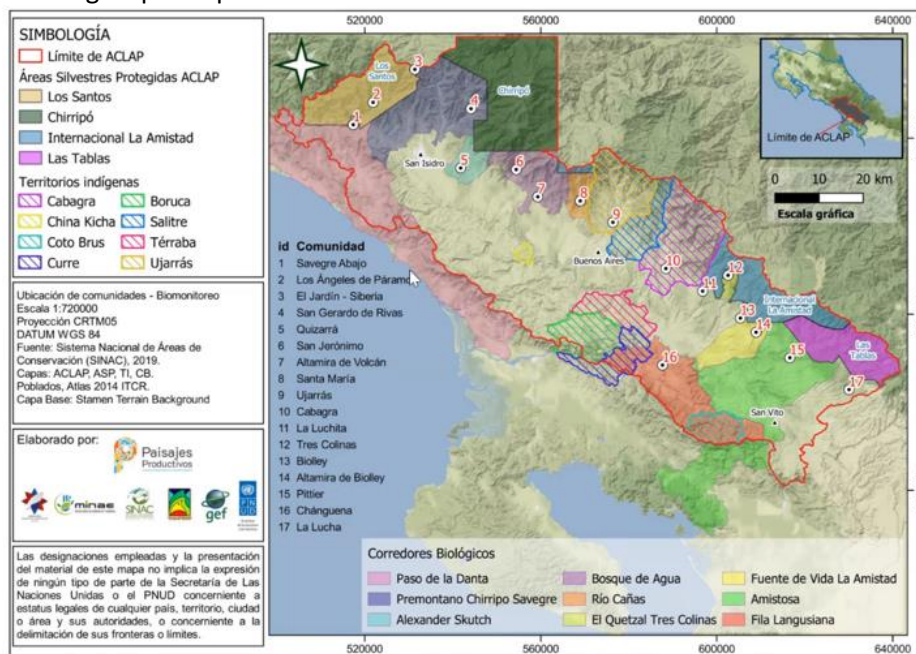


Figura 1. Ubicación espacial de las comunidades incluidas en el monitoreo biológico participativo de la zona de amortiguamiento del ACLAP-P.

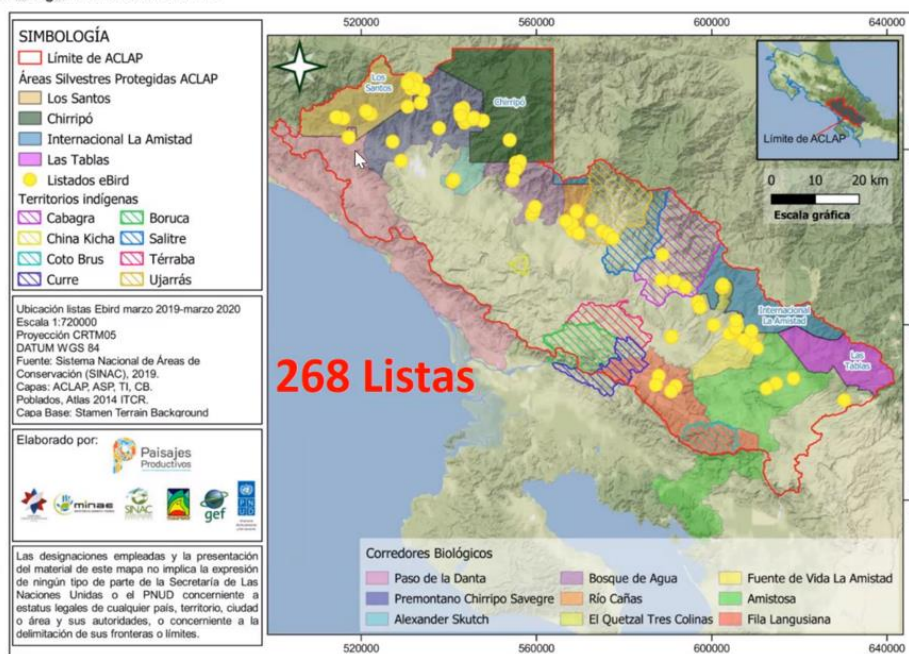


Figura 5. Puntos de ubicación de las listas de eBird elaboradas con las brigadas de monitoreo biológico participativo durante el periodo marzo 2019 - marzo 2020.



Memoria de reunión de coordinación con el Comité Ampliado del ACLAP  
 “Conservando la biodiversidad por medio del manejo sostenible de paisajes productivos en Costa Rica”

Tema por tratar | Desarrollo y acuerdos

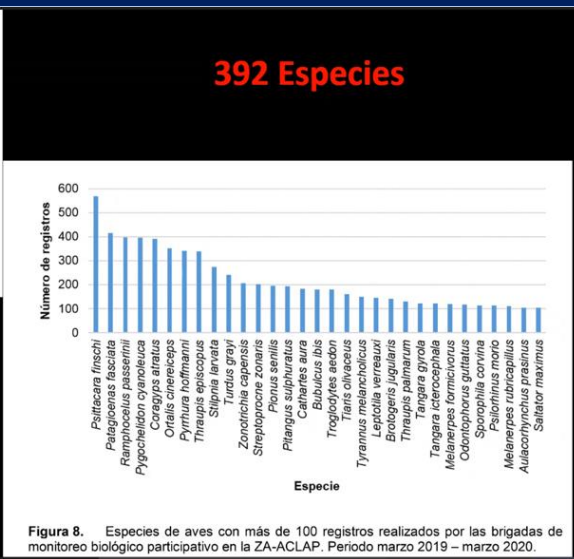
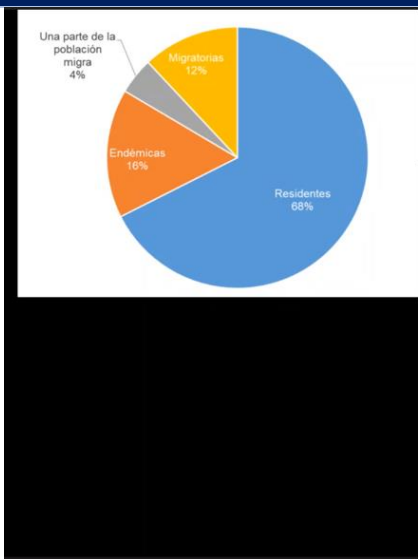


Figura 8. Especies de aves con más de 100 registros realizados por las brigadas de monitoreo biológico participativo en la ZA-ACLAP. Periodo marzo 2019 – marzo 2020.

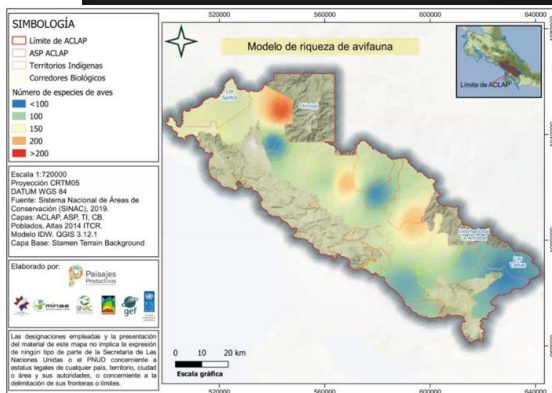


Figura 6. Modelo de distribución de la riqueza total de aves en el ZA-ACLAP estimada a partir de los listados construidos con las brigadas de monitoreo biológico participativo.

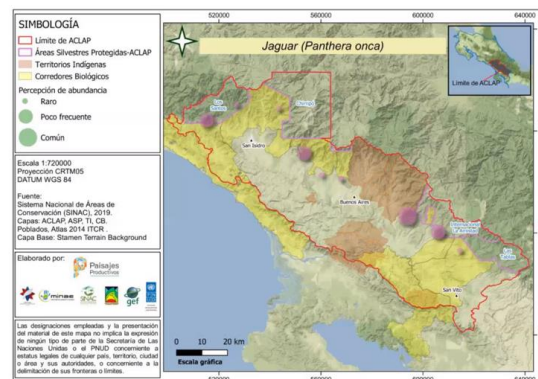


Figura 10. Percepción de la frecuencia con la que se puede observar el jaguar (*Panthera onca*) en los paisajes productivos de la ZA-ACLAP. Marzo 2020.



Memoria de reunión de coordinación con el Comité Ampliado del ACLAP  
 “Conservando la biodiversidad por medio del manejo sostenible de paisajes productivos en Costa Rica”

Tema por tratar	Desarrollo y acuerdos
-----------------	-----------------------



Se presenta la aplicación que está en desarrollo para el monitoreo de especies, inicialmente para identificar especies en el ACLAP, pero se analiza la posibilidad de que se pueda utilizar a nivel nacional:



Ronald Chan resalta el aporte de las comunidades y el compromiso del proyecto con las mismas, lo cual impulsa el apoyo y seguimiento a estas iniciativas. Además consulta si se tienen registros del perro de monte, del cual se han realizado informes de avistamiento en la zona Protectora Tablas y zona fronteriza.

Jorge contesta que no se tienen aún registros de esta especie. Es posible que en un futuro se tenga información ya que se van a colocar más cámaras trampa en esas zonas.

Sobre el monitoreo biológico, Gravin solicita a Jorge compartir la experiencia con las comunidades de Ujarrás y Cabagra:

Se trabaja de la mano con la brigada de incendios forestales. Los involucrados tienen gran sensibilidad con la biodiversidad y es de las brigadas más numerosas. En Ujarrás se inició un vínculo con un grupo de niños que trabajan el tema ambiental y se unieron las tres brigadas: incendios, monitoreo biológico y niños en el proceso.

En cuanto a las cámaras trampa se cuenta con 3 ya instaladas como proyecto piloto en Tres Colinas, 45 más están pendientes de instalar a lo largo del ACLAP, pues por motivos de la pandemia se

Memoria de reunión de coordinación con el Comité Ampliado del ACLAP

*“Conservando la biodiversidad por medio del manejo sostenible de paisajes productivos en Costa Rica”*

**Tema por tratar** **Desarrollo y acuerdos**

interrumpió la colocación de las mismas.

Seguidamente, Elena Vargas presenta los avances de la implementación del Plan de Educación Ambiental en ACLAP.



## METAS I TRIMESTRE 2020: EDUCACION AMBIENTAL

ACTIVIDAD POR PRODUCTO I TRIMESTRE	METAS ALCANZADAS	METAS PENDIENTES
<b>Producto 2.9. Programa de educación ambiental liderado por SINAC para los actores económicos y sociales asociados con la conservación de la biodiversidad y los bosques en los paisajes productivos</b>		
2.9.1. Actualizar guías educativas, diseñar y producir el material didáctico.	CONUBI-PZ 50%	CONUBI 50%, EDUCAPILA Y ASADA GB 100%
2.9.4. Implementar módulos de educación ambiental en tres cantones del ACLAP. MICROCAPITAL GRANTS para educación ambiental \$60.000	3 CONTRATOS FIRMADOS	
2.9.6. Realizar excursiones del Programa Guardaparques Junior		CANCELADOS 3 EVENTOS
2.9.8. Celebrar aniversarios de las ASP ACLAP, día del ambiente, día contra el cambio climático en Colegios PZ y celebración del Día de las Reservas de la Biosfera.	ANIVERSARIO PILA OBRA DE TEATRO Y ALIMENTACIÓN	

## METAS I TRIMESTRE 2020: FORTALECIMIENTO DE CAPACIDADES

ACTIVIDAD POR PRODUCTO I TRIMESTRE	METAS ALCANZADAS	METAS PENDIENTES
<b>Producto 2.11. Fortalecimiento de las capacidades locales e institucionales para la participación ciudadana y gobernanza en los paisajes productivos de la ACLAP</b>		
2.11.4. Apoyar a ACLAP en la conformación de COVIRENAS		PLAN DE TRABAJO CURRE, ACREDITACION HERRADURA, SAN JERNIMO Y TALLRES PARA NUEVAS INDUCCIONES
2.11.5. Realizar Taller "Formación de capacitadores en metodologías participativas sobre agua y educación" con ASADAS	1 EVENTO ASADAS PZ + VOLCAN DE BA	
2.11.6. Diseñar y producir banners para Corredores Biológicos	2 LOGOS DISEÑADOS	3 BANNER
2.11.8. Realizar capacitaciones sobre biodiversidad con expertos dirigidos a brigadas de monitoreo biológico		CANCELADOS 3 EVENTOS
2.11.9. Organización del Simposio de investigación ACLAP		CANCELADO 1 EVENTO
2.11.10. Realizar talleres introductorios sobre fincas integrales y paisajes productivos sostenibles (posibles temas uso efectivo del suelo, producción de bioinsumos y cambio climático).	1 EVENTO TALLER MELIPONICULTURA	
2.11.14. Encuentro mujeres "transformación de las mujeres rurales"		CANCELADO 1 EVENTO
<b>2.4 Apoyar en las capacitaciones de la BVBF</b>	REUNION RED ENERO 2020	CANCELADO 1 EVENTO

Elena comenta que debido a las instrucciones del gobierno, fue necesario suspender gran cantidad de actividades que se tenían programadas en estos meses. No obstante, se ha trabajado en otros




Memoria de reunión de coordinación con el Comité Ampliado del ACLAP  
 “Conservando la biodiversidad por medio del manejo sostenible de paisajes productivos en Costa Rica”

Tema por tratar Desarrollo y acuerdos

temas de gran importancia, como la instalación de rótulos y edición de materiales para educación ambiental.

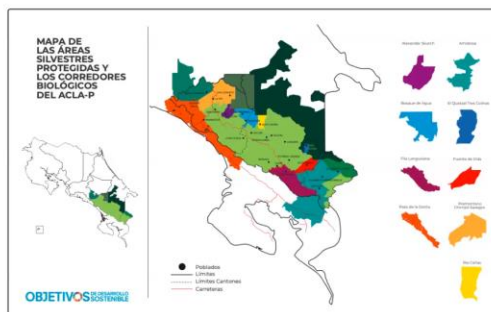


RECURSOS DIDÁCTICOS PROGRAMA CONUBI





MÓDULO:  
MI ENTORNO

TEMAS CLAVE:  
ACLAP  
ASP  
CB  
CONECTIVIDAD





Tema por tratar	Desarrollo y acuerdos
	<p>En cuanto a los materiales de educación ambiental elaborados por el proyecto, Elena comenta que éstos los maneja la Red Quercus y se distribuyen a toda organización interesada en dar capacitaciones en materia ambiental en el área.</p> <p>Don Ronald menciona que, además de lo anterior, se ha realizado un importante acercamiento con el MEP, para el desarrollo de un programa articulado con la malla curricular del Estado, para complementar el trabajo del docente. El primer módulo se llama “Mi entorno” incluido en la materia de estudios sociales. Se tiene prevista una capacitación a los docentes para desarrollar este material dentro de sus asignaturas.</p> <p>A continuación, Rafaella Sánchez realiza una presentación sobre los avances en materia de género en el ACLAP.</p> <div data-bbox="461 842 565 940"></div> <div data-bbox="1321 842 1386 919"><p>UD Al servicio de las personas y las naciones</p></div> <h2 data-bbox="500 898 1344 1171">Igualdad de género y empoderamiento de las mujeres en los paisajes productivos en el ACLAP</h2> <h3 data-bbox="662 1255 1182 1297"><i>Consideraciones Generales:</i></h3> <ul data-bbox="376 1339 1474 1896" style="list-style-type: none"><li>• Se asegura <b>permanentemente la integración de la perspectiva de género y promueve la igualdad entre mujeres y hombres en cada una de sus actividades.</b> Se cuenta con la información desagregada por sexo para cada actividad, se promueve la participación paritaria de las mujeres en las actividades con resultados que alcanzan entre un 40% a un 50% en cada una, además cada una de las producciones (boletines, guías, materiales educativos, entre otros) asegura el lenguaje inclusivo, resaltan el trabajo que realizan las mujeres para la conservación de la biodiversidad.</li><li>• Se cuenta con un <b>Equipo de la Unidad Técnica sensible y con un alto compromiso</b> con la igualdad de género y el empoderamiento de las mujeres. Además, el Equipo de la Unidad Técnica participó en Programa de capacitación para la Igualdad de género y el empoderamiento de las mujeres y las niñas para el personal del Sistema de Naciones Unidas.</li><li>• Se cuenta con un <b>Plan de Acción para la Igualdad de Género</b> que se actualiza anualmente.</li></ul>



Tema por tratar	Desarrollo y acuerdos
	<p style="text-align: center;"><b><i>Actividades y Resultados:</i></b></p> <ul style="list-style-type: none"> <li>• Viveros con perspectiva de igualdad entre mujeres y hombres</li> <li>• Actividades socio productivas para la igualdad de género y el empoderamiento de las mujeres</li> <li>• Registro de tenencia de tierra desagregado por sexo en los paisajes productivos:</li> <li>• Educación ambiental con perspectiva de género</li> <li>• Fortalecimiento de las capacidades locales con perspectiva de género.</li> <li>• Brigadas de monitoreo biológico participativo que promueven el empoderamiento de las mujeres</li> </ul> <p style="text-align: center;"><b><i>Resultados para el Empoderamiento de las Mujeres:</i></b></p> <ul style="list-style-type: none"> <li>• <b>Intercambio de experiencias entre personas productoras beneficiadas de los proyectos PPD y Paisajes Productivos del SINAC, 7 agosto de 2019.</b></li> <li>• Se realizó un <b>intercambio de mujeres bajo el tema de plantas medicinales</b>; participando 30 mujeres de las siguientes organizaciones: AMAZONAS, AMACOBAS, ASAMUSAR y Mujeres Micro Empresarias Jardín Paramo, 14 de agosto de 2019.</li> <li>• <b>Encuentro de mujeres del territorio Buenos Aires y Coto Brus</b>, el 22 de agosto de 2019, con la participación de grupos de mujeres del territorio Coto Brus-Buenos Aires para un total de 26 mujeres.</li> <li>• Colaboración y presentación de nuestro proyecto en el <b>III Congreso Nacional de la Mujer Rural</b> los días 23 y 24 de octubre del 2019</li> <li>• <b>Convivio Tierra con Esencia de Mujer</b>: programa liderado por PROCOMER y MAG, los días 7 y 8 de noviembre del 2019, donde participaron alrededor de 100 mujeres de, al menos, 10 organizaciones de mujeres de la región Brunca.</li> <li>• <b>Lanzamiento del Cuaderno de Finca 2020 con perspectiva de género</b>: Se realizaron 07 sesiones para la presentación de los Cuadernos de finca 2020 durante enero del 2020,</li> <li>• <b>Taller de Meliponicultura</b>: Se realizaron 02 talleres de meliponicultura que contaron con más de un 90% de mujeres durante el 29 de febrero y el 01 de marzo</li> <li>• <b>Se organizó el Primer Encuentro Regional de Mujeres: Producción Sostenible en Armonía con la Naturaleza.</b></li> </ul>

Memoria de reunión de coordinación con el Comité Ampliado del ACLAP

*“Conservando la biodiversidad por medio del manejo sostenible de paisajes productivos en Costa Rica”*

Tema por tratar	Desarrollo y acuerdos
	<p>Seguidamente, Juan Manuel, Marlon y Guillermo, presentan los avances para el producto 2.6, relacionado con el proceso de planos INDER.</p> <div data-bbox="755 493 1101 676" style="text-align: center;"> </div> <p><b>Antecedentes:</b></p> <ul style="list-style-type: none"> <li>➤ Informe DFOE-PGAA-20-2008 de la Contraloría General de la Republica.</li> <li>➤ Oficio RDBR-1657-2017 de 19 de octubre de 2017.</li> <li>➤ Objetivo: realizar el proceso para generar la Información técnica y construir documentos, con énfasis retrospectivo, para cumplir con el oficio INDER y el informe de la Contraloría.</li> <li>➤ Elaboración de los siguientes documentos:             <ul style="list-style-type: none"> <li>▪ Lineamientos de trabajo, Instrumentos de hallazgos e informe de análisis.</li> </ul> </li> </ul> <div data-bbox="349 1094 1295 1228" style="text-align: center;"> </div> <p><b>Estructura general de los documentos:</b></p> <div data-bbox="402 1333 1507 1894"> <pre> graph TD     A[Información relacionada con el plano.] --&gt; B[Ubicación]     A --&gt; C[Relacionado con la finca folio real]     A --&gt; D[Fecha de titulación según oficio RDBR-1657-2017]     A --&gt; E[Información relacionada con la naturaleza retrospectiva y actual del terreno]     E --&gt; F[Tres secciones con el desglose o descripción de los resultados técnicos, con base en insumos principales y complementarios de contenido ambiental]     E --&gt; G[Conclusión del caso concreto]     G --&gt; H[Tres escenarios conclusivos: El predio:]     H --&gt; I[A) No tiene características asociadas a PNE]     H --&gt; J[B) Si tiene características asociadas a PNE]     H --&gt; K[C) No es posible determinar la existencia de características asociadas a PNE.]     </pre> </div>



Memoria de reunión de coordinación con el Comité Ampliado del ACLAP

“Conservando la biodiversidad por medio del manejo sostenible de paisajes productivos en Costa Rica”

Tema por tratar	Desarrollo y acuerdos
	<p>En cuanto a los comentarios sobre la retrospectiva que se puede dar acerca de las inspecciones, Rolando Rodríguez comenta que la recomendación en estos casos siempre ha sido la inspección de campo para poder verificar que es lo que tenemos.</p> <p>Por su parte, Pablo Sánchez comenta que hay limitaciones fuertes que aun con la inspección de campo no es posible asegurar que el área inspeccionada era cobertura forestal.</p> <p>Ante esto, Juan Manuel indica que en los casos donde hay duda con el tiempo retrospectivo se debe hacer una nota técnica en el informe.</p> <p>Se presenta un ejemplo de notas al informe:</p> <p><b>Notas o comentarios:</b></p> <ul style="list-style-type: none"> <li>- Se trata de realiza una fotointerpretación utilizando la imagen <u>T05L26F191</u> del estudio Terra, sin embargo, la ortofoto con respecto al polígono de la propiedad se encuentra ligeramente desplazada en este sector al menos 18 metros al este y 7 metros al norte de la realidad por lo que no es posible sobreponer el plano con la ortofoto y realizar una interpretación veraz del escenario. No obstante, de forma panorámica por la nitidez de la imagen se puede determinar que en el sector circundante no hay presencia de cobertura forestal.</li> <li>- Con base en las imágenes y la cartografía disponible para el 2017, se identifica que no hay presencia de cobertura forestal (aparente bosque) en la propiedad.</li> <li>- Con los insumos obtenidos es posible determinar que al menos 240 m<sup>2</sup> de la propiedad contienen áreas con un porcentaje de pendiente entre un 60 y un 75%, y no cuenta con sitios con pendientes superiores a un 75%.</li> </ul> <p>Ante esto, Rolando consulta cual debe ser la respuesta del SINAC con respecto a la clasificación en estos casos.</p> <p>Don Ronald reitera que ante esta situación se debe hacer la inspección de campo y enviar a la contraloría una nota técnica, donde se incluyan los elementos dados y lo encontrado en el campo, ya que esto es un error histórico, que ha estado fuera del control del SINAC. No se puede hacer una tarea en retrospectiva con tanto rigor técnico, por tanto, no es posible decir si fue PNE en su momento.</p> <p>Luego de este tema, Marlon Alfaro procede a presentar el mosaico de titularidad registral desagregado por sexo.</p>



Memoria de reunión de coordinación con el Comité Ampliado del ACLAP

*“Conservando la biodiversidad por medio del manejo sostenible de paisajes productivos en Costa Rica”*

Tema por tratar	Desarrollo y acuerdos				
	<div data-bbox="354 422 1156 520" style="background-color: #4CAF50; color: white; padding: 5px;"> <span style="font-size: 1.2em; font-weight: bold; margin-left: 10px;">MOSAICO TITULARIDAD REGISTRAL DESAGREGADA POR SEXO</span> </div> <div data-bbox="1177 436 1453 499" style="text-align: right; margin-bottom: 10px;"> </div> <div data-bbox="365 535 1453 997" style="display: flex; align-items: center;"> <div data-bbox="365 535 1047 997" style="flex: 1;"> </div> <div data-bbox="1096 556 1453 892" style="flex: 1; text-align: center;"> <p><b>Simbología</b></p> <ul style="list-style-type: none"> <li><span style="border: 1px solid black; display: inline-block; width: 15px; height: 10px; margin-right: 5px;"></span> ACLAP</li> <li><span style="background-color: purple; border: 1px solid black; display: inline-block; width: 15px; height: 10px; margin-right: 5px;"></span> Cantones</li> <li><span style="background-color: pink; border: 1px solid black; display: inline-block; width: 15px; height: 10px; margin-right: 5px;"></span> ZA-ACLAP</li> <li><span style="background-color: green; border: 1px solid black; display: inline-block; width: 15px; height: 10px; margin-right: 5px;"></span> CB-ACLAP</li> </ul> <table border="1" style="margin-top: 10px; width: 100%; text-align: center;"> <tr> <td style="width: 50%;">■ Hombres</td> <td style="width: 50%;">■ Mujeres</td> </tr> <tr> <td>■ Titularidad compartida</td> <td>■ Persona Jurídica</td> </tr> </table> </div> </div> <p style="text-align: center; color: #4CAF50; font-weight: bold; margin-top: 10px;">Conservar la biodiversidad con producción sostenible</p> <p>Don Ronald solicita hacer referencia a los casos encontrados que no correspondían al ACLAP, a lo cual Marlon reporta que los 900 registros recibidos fueron agrupados por Área de Conservación y los planos que se ubicaron fuera del ACLAP se direccionaron a las AC correspondientes.</p> <p>Ante esta situación, se solicita apoyo al proyecto para elaborar una nota formal para el INDER, indicando cuales planos no corresponden al ACLAP y que fueron trasladados al AC correspondiente.</p> <div data-bbox="581 1318 1221 1396" style="background-color: #4CAF50; color: white; padding: 5px; margin-top: 20px;"> <span style="font-size: 1.2em; font-weight: bold;">Principales resultados generales</span> </div> <ul style="list-style-type: none"> <li>➤ 1554 planos georreferenciados, expedientes digitales y síntesis.</li> <li>➤ 52 instrumentos de hallazgos.</li> <li>➤ 25 informes de análisis.</li> </ul> <p>En la reunión convocada por la Sra. Viceministra, Pamela Castillo para el 23 de abril, doña Miriam solicitó incluir a Don Ronald para defender el proceso que se viene desarrollando del catastro, sin embargo don Ronald comenta no haber recibido la invitación. Ante esto, Juan Manuel propone hablar con Damián Martínez, asesor de la Sra. Castillo para conversar sobre el conocimiento al respecto, ya que es de suma importancia que se cuente con la información adecuada y completa sobre el proceso en desarrollo.</p>	■ Hombres	■ Mujeres	■ Titularidad compartida	■ Persona Jurídica
■ Hombres	■ Mujeres				
■ Titularidad compartida	■ Persona Jurídica				



Memoria de reunión de coordinación con el Comité Ampliado del ACLAP

*“Conservando la biodiversidad por medio del manejo sostenible de paisajes productivos en Costa Rica”*

Tema por tratar	Desarrollo y acuerdos
	<p>Don Ronald propone hablar con la Sra. Castillo para solicitar su participación y a la vez incluir al Sr. Oscar Rojas también en la reunión.</p> <p>En otros temas, Dario comenta con respecto a las 7 jornadas de recolección de semillas programadas, que fueron suspendidas, sin embargo se está asesorando de manera virtual a cada uno de los responsables de viveros para que puedan realizar estas jornadas en grupos pequeños, atendiendo las medidas sanitarias.</p> <p>Don Ronald comenta que ante la crisis, el gobierno ordenó la reducción de la planilla en un 20%. Muchos funcionarios además fueron enviados a vacaciones, por lo que se está operando a un promedio del 40%. Se atiende en campo estrictamente lo esencial. Sin embargo, se mantiene la atención de actividades específicas.</p>
<b>2. ACUERDOS</b>	<ol style="list-style-type: none"> <li>1. El proyecto, con apoyo de Gravin y Oscar, debe elaborar una nota formal para el INDER indicando cuales planos no corresponden al ACLAP y que fueron trasladados al AC que corresponde.</li> </ol>

**Firma de los miembros del Comité:**




---

**Gravin Villegas**  
**SINAC**

---

**Minor Quirós**  
**MAG**

---

**Hugo Soto**  
**CORFOGA**

Elaborada por:	Revisada y ajustada por:
Milena Obando Cerdas	Miriam Miranda
Aprobada por el comité ACLAP	21/04/2020